

Uchwała Nr XII/59/2015
Rady Gminy w Puszczu Mariańskiej
z dnia 14 października 2015 roku

**w sprawie przystąpienia do sporządzenia miejscowego planu zagospodarowania
przestrzennego fragmentu Gminy Puszcza Mariańska obejmującego fragment wsi Kamion –
(nr ewid. dz. 1/12, 1/13 oraz 1/14)**

Na podstawie art. 18 ust.2 pkt. 5 ustawy z dnia 8 marca 1990 roku o samorządzie gminnym (Dz.U.2015r. poz. 1515) oraz na podstawie art. 14 ust. 1 i 2 ustawy z dnia 27 marca 2003r. o planowaniu i zagospodarowaniu przestrzennym (t.j. Dz. U. z 2015r. poz. 199 z późn. zm) Rada Gminy w Puszczu Mariańskiej uchwala co następuje:

§ 1

Przystępuje się do sporządzenia miejscowego planu zagospodarowania przestrzennego fragmentu gminy Puszcza Mariańska obejmującego fragment wsi Kamion – działki o nr ewid. 1/12, 1/13 oraz 1/14.

§ 2

Przedmiotem miejscowego planu zagospodarowania przestrzennego jest ustalenie przeznaczenia, sposobu zabudowy i zagospodarowania terenu określonego w §1.

§ 3

Granice obszaru objętego planem są określone na załączniku graficznym stanowiącym integralną część niniejszej uchwały.

§ 4

Wykonanie uchwały powierza się Wójtowi Gminy Puszcza Mariańska.

§ 5



Uchwała wchodzi w życie z dniem podjęcia.

Przewodniczący

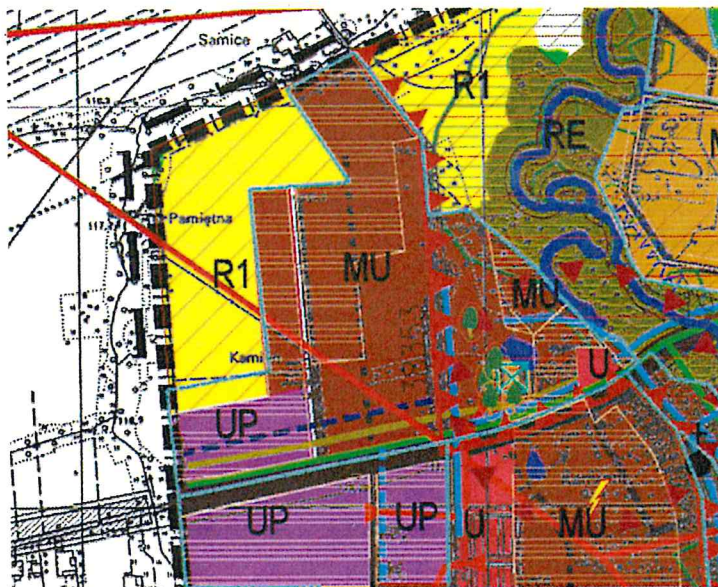
Rady Gminy Puszcza Mariańska
Henryk Cebula






**ZAŁĄCZNIK GRAFICZNY
DO UCHWAŁY NR XII/59/2015
RADY GMINY W PUSZCZY MARIAŃSKIEJ
z dnia 14 października 2015 roku
WYCINEK Z MAPY EWIDENCYJNEJ
WIEŚ: KAMION
skala 1: 4 500**

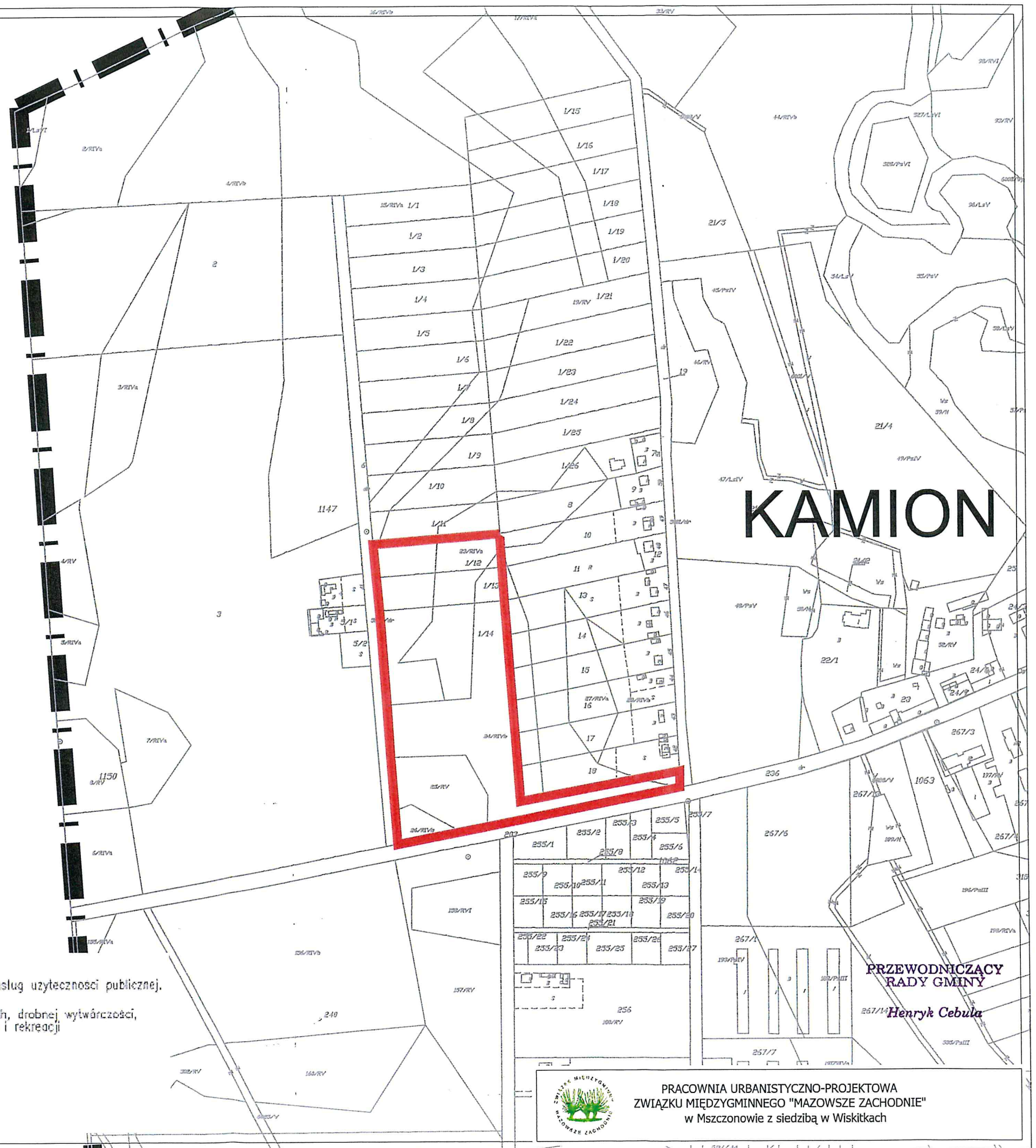
LEGENDA

-  granice obszaru objętego projektem planu miejscowego
-  granica administracyjna gminy

Wrys z Studium Uwarunkowań i Kierunków Zagospodarowania Przestrzennego Gminy Puszcza Mariańska



-  obszary rozwoju wielofunkcyjnego w kierunku aktywności funkcji gospodarczych, tereny usług produkcyjnych, składów i magazynów, usług użyteczności publicznej, zamieszkania zbiorowego, obsługi komunikacyjnej i innych
-  obszary rozwoju zabudowy mieszkaniowej jednorodzinnej, usług nieuciążliwych, drobnej wytwórczości, usług użyteczności publicznej i zamieszkania zbiorowego oraz usług sportu i rekreacji
-  obszary rozwoju zabudowy usługowej
-  obszary rolne położone w kompleksach żyznych gleb
-  obszary korytarzy ekologicznych, użytków zielonych i lasów wzdłuż cieków wodnych do pozostawienia w dotychczasowym użytkowaniu



PRACOWNIA URBANISTYCZNO-PROJEKTOWA
ZWIĄZKU MIĘDZYGMINNEGO "MAZOWSZE ZACHODNIE"
w Mszczonowie z siedzibą w Wiskitkach