

UCHWAŁA NR XXXV/181/2017
RADA GMINY W PUSZCZY MARIAŃSKIEJ

z dnia 23 marca 2017 r.

w sprawie przystąpienia do sporządzenia miejscowego planu zagospodarowania przestrzennego fragmentu Gminy Puszcza Mariańska obejmującego fragment wsi Radziwiłłów.

Na podstawie art. 18 ust.2 pkt. 5 ustawy z dnia 8 marca 1990 roku o samorządzie gminnym (Dz.U.2016r. poz. 446 z późn. zm.) oraz na podstawie art. 14 ust. 1 i 2 ustawy z dnia 27 marca 2003r. o planowaniu i zagospodarowaniu przestrzennym (t.j. Dz. U. z 2016r. poz. 778 późniejszymi zmianami) Rada Gminy w Puszczy Mariańskiej uchwala co następuje:

§ 1. Przystępuje się do sporządzenia miejscowego planu zagospodarowania przestrzennego fragmentu wsi Radziwiłłów gmina Puszcza Mariańska obejmującego:

- 1) Fragment wsi Radziwiłłów Granica obszaru objętego projektem planu określona jest na załączniku graficznym nr 1 do niniejszej uchwały.
- 2) Fragment wsi Radziwiłłów Granica obszaru objętego projektem planu określona jest na załączniku graficznym nr 2 do niniejszej uchwały.

§ 2. Wykonanie uchwały powierza się Wójtowi Gminy Puszcza Mariańska.

§ 3. Uchwała wchodzi w życie z dniem podjęcia.

Przewodniczący Rady Gminy

Henryk Cebula

**ZAŁĄCZNIK GRAFICZNY
DO UCHWAŁY NR XXXV/181/2017
RADY GMINY W PUSZCZY MARIAŃSKIEJ
z dnia 23 marca 2017 roku
WYCINEK Z MAPY EWIDENCYJNEJ
WIEŚ: RADZIWIŁŁÓW
skala 1: 6 000**

LEGENDA

- granice obszaru objętego projektem planu miejscowego
- - - granica administracyjna miejscowości

Wyrys ze Studium Uwarunkowań i Kierunków Zagospodarowania Przestrzennego Gminy Puszcza Mariańska



- MN1 obszary rozwoju zabudowy mieszkaniowej jednorodzinnej, usług użyteczności publicznej oraz zamieszkania zbiorowego z możliwością zachowania istniejącej zabudowy zagrodowej
- R1 obszary rolne położone w kompleksach żyznych gleb
- R2 pozostałe obszary rolne
- RE obszary konfliktu ekologicznych, użytków zielonych i lasów wzdłuż cieków wodnych do pozostawienia w dotychczasowym użytkowaniu

RADZIWIŁŁÓW

BUDY ZAKLASZTORNE



DŁUGOKĄTY



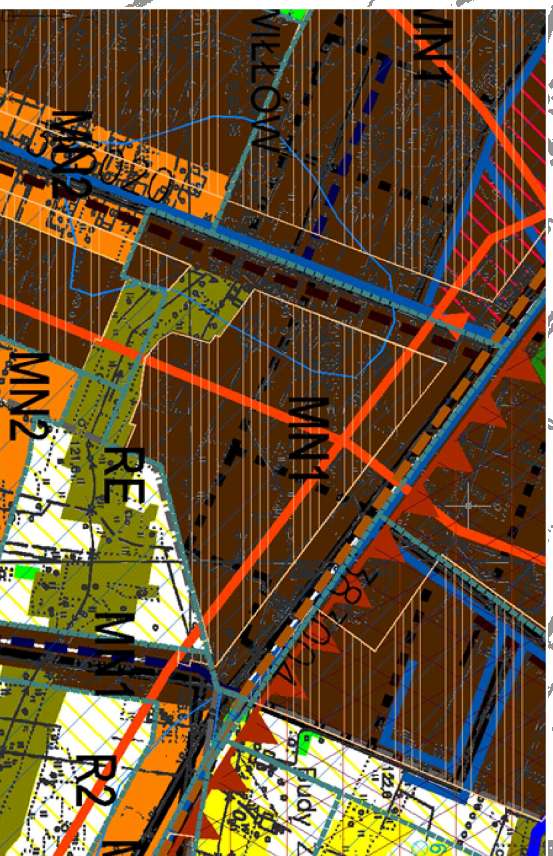
PRACOWNIA URBANISTYCZNO-PROJEKTOWA
ZWIĄZKU MIĘDZYGMINNEGO "WIAZOWSZE ZACHODNIE"
w Mszczonowie z siedzibą w Wiskitkach





**ZAŁĄCZNIK GRAFICZNY
DO UCHWAŁY NR XXXV/181/2017
RADY GMINY W PUSZCZY MARIŃSKIEJ
z dnia 23 marca 2017 roku
WYCINEK Z MAPY EWIDENCYJNEJ
WIEŚ: RADZIWIŁŁÓW
skala 1: 6 000**

LEGENDA

-  granice obszaru objętego projektem planu miejscowego
-  granica administracyjna miejscowości

Wyrys ze Studium Uwarunkowań i Kierunków
Zagospodarowania Przestrzennego Gminy
Puszczza Marińska



-  MN1 obszary rozwoju zabudowy mieszkaniowej jednorodzinnej, usług użyteczności publicznej oraz zamieszkania zbiorowego z możliwością zachowania istniejącej zabudowy zagrodowej
-  MN2 obszary rozwoju zabudowy zagrodowej z dopuszczeniem zabudowy mieszkaniowej jednorodzinnej
-  RE obszary korytarzy ekologicznych, użytków zielonych i lasów wzdłuż cieków wodnych do pozostawienia w dotychczasowym użytkowaniu
-  R2 pozostałe obszary rolne

RADZIWIŁŁÓW