

**UCHWAŁA NR XXXV/180/2017**  
**RADA GMINY W PUSZCZY MARIAŃSKIEJ**

z dnia 23 marca 2017 r.

**w sprawie przystąpienia do sporządzenia miejscowego planu zagospodarowania przestrzennego fragmentu Gminy Puszcza Mariańska.**

Na podstawie Na podstawie art. 18 ust.2 pkt. 5 ustawy z dnia 8 marca 1990 roku o samorządzie gminnym (Dz.U.2016r. poz. 446 z późn. zm.) oraz na podstawie art. 14 ust. 1 i 2 ustawy z dnia 27 marca 2003r. o planowaniu i zagospodarowaniu przestrzennym (t.j. Dz. U. z 2016r. poz. 778 późniejszymi zmianami) Rada Gminy w Puszczy Mariańskiej uchwała co następuje:

**§ 1.** Przystępuje się do sporządzenia miejscowego planu zagospodarowania przestrzennego fragmentu gminy Puszcza Mariańska obejmującego:

- 1) Fragment wsi Długokąty Granica obszaru objętego projektem planu określona jest na załączniku graficznym nr 1 do niniejszej uchwały.
- 2) Fragment wsi Grabina Radziwiłłowska Granica obszaru objętego projektem planu określona jest na załączniku graficznym nr 2 do niniejszej uchwały.
- 3) Fragment wsi Korabiewice Granica obszaru objętego projektem planu określona jest na załączniku graficznym nr 3 do niniejszej uchwały.

**§ 2.** Wykonanie uchwały powierza się Wójtowi Gminy Puszcza Mariańska.

**§ 3.** Uchwała wchodzi w życie z dniem podjęcia.

Przewodniczący Rady Gminy

**Henryk Cebula**

**ZAŁĄCZNIK GRAFICZNY  
DO UCHWAŁY NR XXXV/180/2017  
RADY GMINY W PUSZCZY MARIŃSKIEJ  
z dnia 23 marca 2017 roku  
WYCINEK Z MAPY EWIDENCYJNEJ  
WIEŚ: DŁUGOKĄTY  
skala 1: 6 000**

**RADZIWILLÓW**

**LEGENDA**

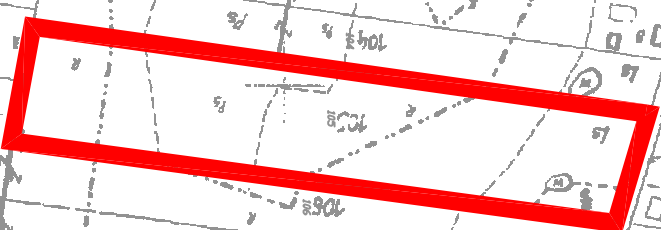
- granice obszaru objętego projektem planu miejscowego
- - - granica administracyjna miejscowości

Wyrys ze Studium Uwarunkowań i Kierunków Zagospodarowania Przestrzennego Gminy Puszcz Mariańska



- MN1 obszary rozwoju zabudowy mieszkaniowej jednorodzinnej, usług użyteczności publicznej oraz zamieszkania zbiorowego z możliwością zachowania istniejącej zabudowy zagrodowej
- MN2 obszary rozwoju zabudowy zagrodowej z dopuszczeniem zabudowy mieszkaniowej jednorodzinnej
- RE obszary korzystać ekologicznych, użytków zielonych i lasów wzdłuż cieków wodnych do pozostawienia w dotychczasowym użytkowaniu
- R2 pozostałe obszary rolne



**DŁUGOKĄTY**



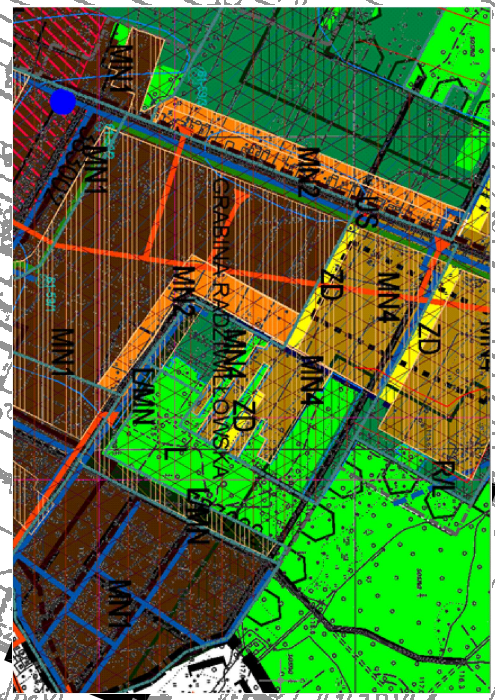
PRACOWNIA URBANISTYCZNO-PROJEKTOWA  
ZWIĄZKU MIĘDZYGMINNEGO "WIAZOWSZE ZACHODNIE"  
w Mszczonowie z siedzibą w Wiskitkach












**ZAŁĄCZNIK GRAFICZNY  
DO UCHWAŁY NR XXXV/180/2017  
RADY GMINY W PUSZCZY MARIAŃSKIEJ  
z dnia 23 marca 2017 roku  
WYCINEK Z MAPY EWIDENCYJNEJ  
WIEŚ: GRABINA RADZIWIŁŁOWSKA  
skala 1: 6 000**

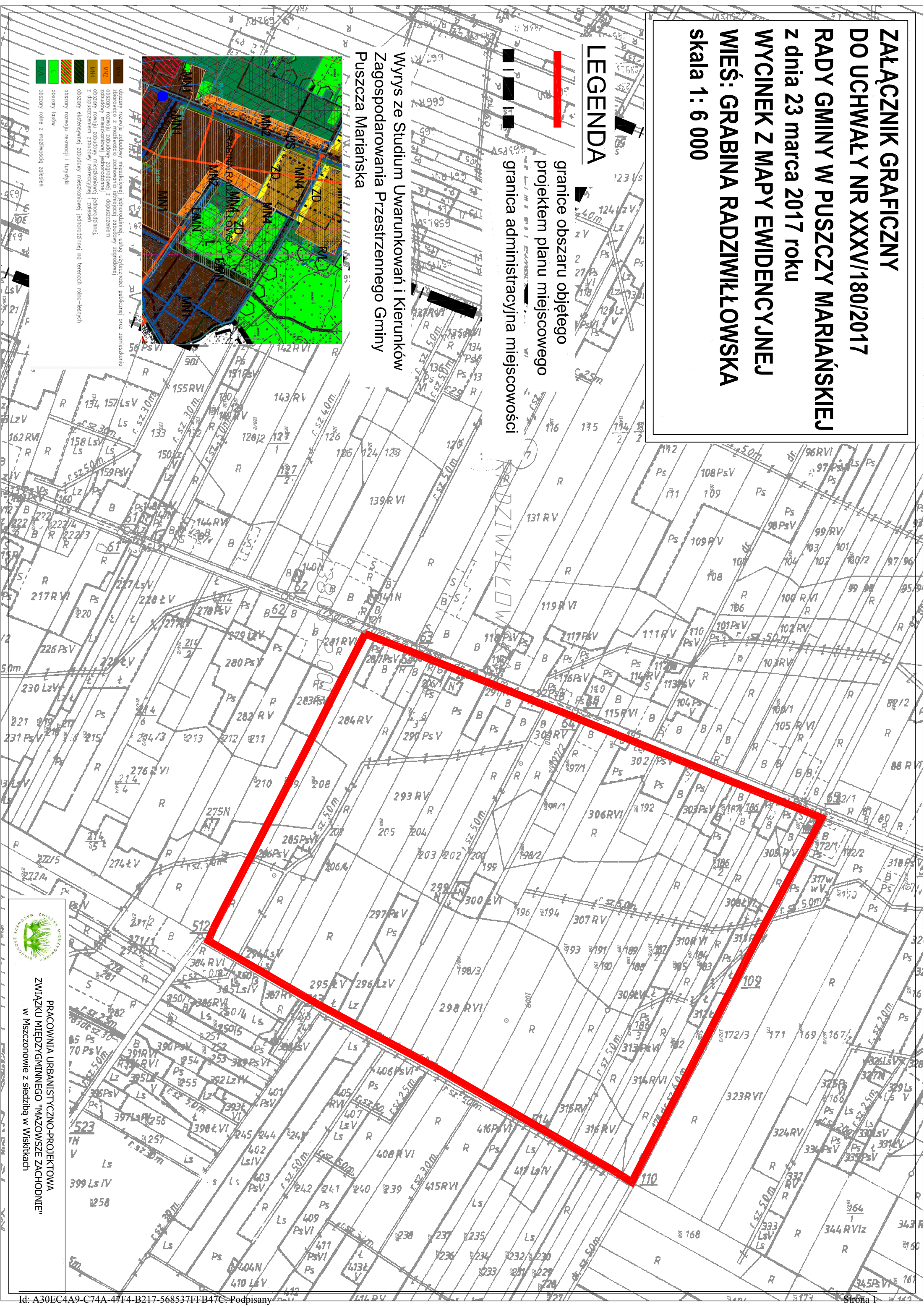
**LEGENDA**

-  granice obszaru objętego projektem planu miejscowego
-  granica administracyjna miejscowości

Wyrys ze Studium Uwarunkowań i Kierunków Zagospodarowania Przestrzennego Gminy Puszcza Mariańska



-  obszary leśne
-  obszary rekreacji i turystyki
-  obszary rolnicze
-  obszary rolnicze z możliwością zabudowy
-  obszary rolnicze z możliwością zabudowy
-  obszary rolnicze z możliwością zabudowy
-  obszary rolnicze z możliwością zabudowy
-  obszary rolnicze z możliwością zabudowy
-  obszary rolnicze z możliwością zabudowy
-  obszary rolnicze z możliwością zabudowy
-  obszary rolnicze z możliwością zabudowy



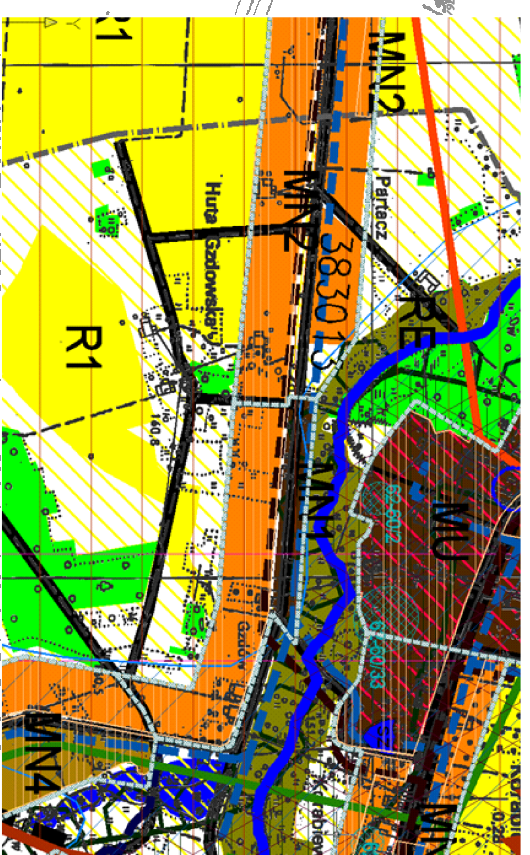
  
PRACOWNIA URBANISTYCZNO-PROJEKTOWA  
ZWIĄZKU MIEJSCOWOŚCI "WIAZOWSZE ZACHODNIE"  
w Mszczonowie z siedzibą w Wiskitkach












**ZAŁĄCZNIK GRAFICZNY  
DO UCHWAŁY NR XXXV/180/2017  
RADY GMINY W PUSZCZY MARIAŃSKIEJ  
z dnia 23 marca 2017 roku  
WYCINEK Z MAPY EWIDENCYJNEJ  
WIEŚ: KORABIEWICE  
skala 1: 6 000**

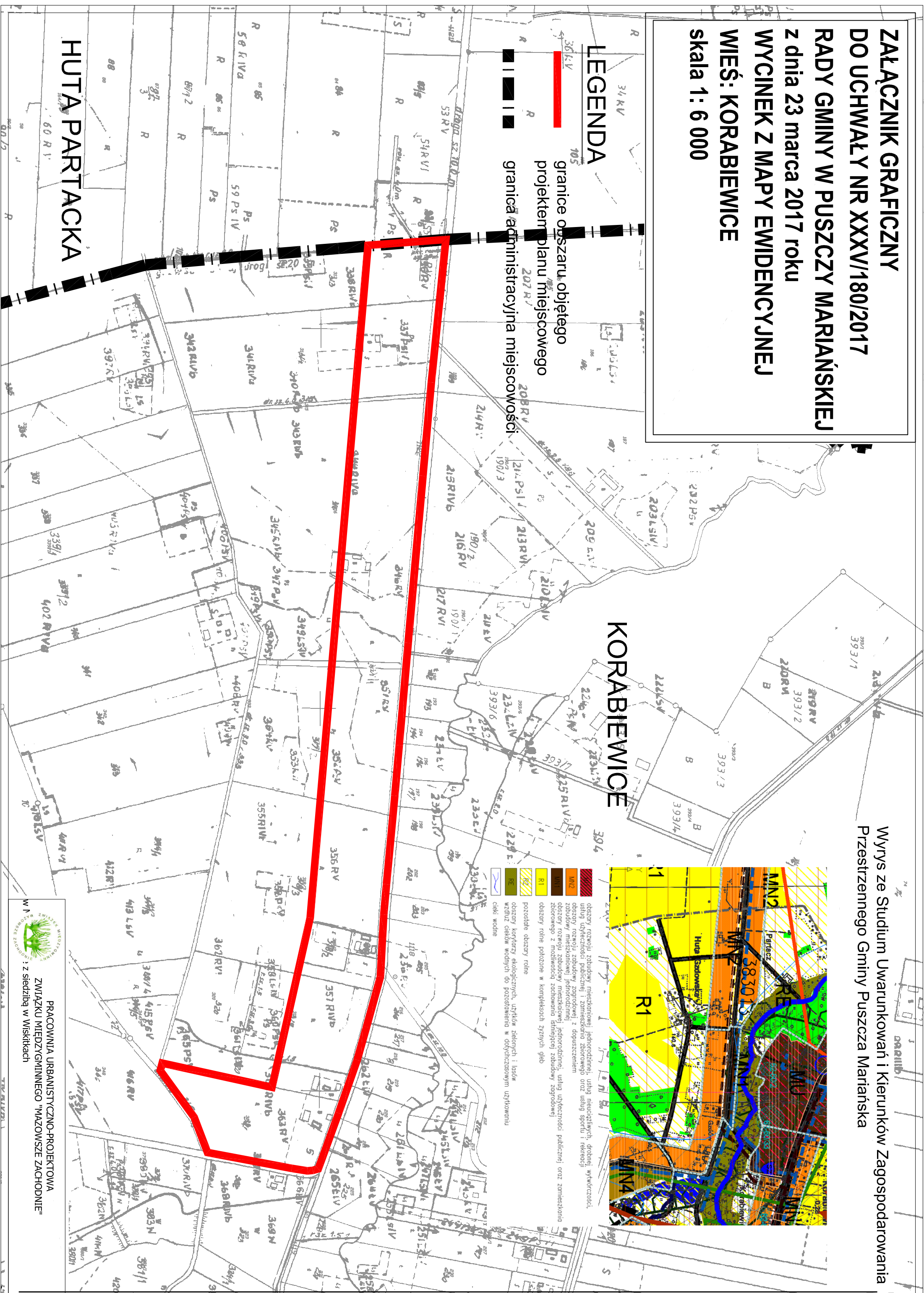
Wyrzs ze Studium Uwarunkowań i Kierunków Zagospodarowania  
Przestrzennego Gminy Puszcza Mariańska

**KORABIEWICE**



- LEGENDA**
-  granice obszaru objętego projektem planu miejscowego
  -  granica administracyjna miejscowości

-  obszary rozwoju zabudowy mieszkaniowej jednorodzinnej, usług mieszkaniowych, drożnej wytwórczości, usług użyteczności publicznej i zamieszkania zbiorowego oraz usług sportu i rekreacji
-  zabudowy mieszkaniowej jednorodzinnej, usług użyteczności publicznej oraz zamieszkania zbiorowego z możliwością zachowania istniejącej zabudowy zagrodowej
-  obszary rolne położone w kompleksach grzywnych gleb
-  pozostałe obszary rolne
-  obszary korystarzy ekologicznych, użytków zielonych i lasów
-  wzdłuż cieków wodnych do pozostawienia w dotychczasowym użytkowaniu
-  ciek wodny



**HUTA PARTACKA**

PRACOWNIA URBANISTYCZNO-PROJEKTOWA  
ZWIĄZKU MIĘDZYGMINNEGO "WAZOWSZE ZACHODNIE"  
z siedzibą w Wiskitkach